



oma.riistakolmiot.fi
- kesälaskennan käyttöohje

Sisällysluettelo

1	YLEISTÄ	3
2	MITÄ ON KOLMIOLASKENTA?	3
3	TUNNUKSET JA SALASANA.....	4
4	KIRJAUTUMINEN.....	5
5	UNOHTUIKO SALASANA.....	5
6	ALOITUSSIVU	6
7	LASKETTAVAT KOLMIONI.....	7
8	LASKENNAN OLOSUHTEET.....	9
9	LISÄÄ HAVAINNOT	11
10	YHTEENVETO	14

1 YLEISTÄ

Oma.riistakolmiot.fi on riistakolmiolaskentatietojen tallentamiseen tarkoitettu palvelu. Palvelua kehittävät Luonnonvarakeskus ja Suomen Riistakeskus.

Riistakolmiot.fi on internet-pohjainen ohjelma. Voit käyttää ohjelmaa useilla eri internet-selaimilla. Toimivuus on testattu selaimilla Mozilla Firefox ja Internet Explorer 9 sekä uudemmat versiot.

Ohjelman löydät internet-osoitteesta <http://oma.riistakolmiot.fi>

Luonnonvarakeskus tarjoaa käytön tukipalvelua virka-aikana klo 8:00–16:00 sähköpostilla osoitteessa riistakolmiot@luke.fi. Tarvittaessa autamme myös puhelimitse.

Lisätietoa riistalaskennasta löydät Luonnonvarakeskuksen internet-sivuilta osoitteesta https://riistakolmiot.fi/riistakolmio/riistakolmiot_verkossa/

Lisätietoja riistakolmioista: suunnittelija Katja Ikonen, Luonnonvarakeskus, katja.ikonen@luke.fi.

2 MITÄ ON KOLMIOLASKENTA?

Miten?

Riistakolmiot ovat pysyviä laskentareittejä maastossa. Talvilaskennassa lasketaan riistan jäljet, jotka risteävät laskentalinjan kanssa.

Mitä?

Laskettavia lajeja on runsaasti pienriistasta kuten rusakosta ja ketusta suurpetoihin ja hirviin asti.

Kuka?

Laskijat ovat vapaaehtoisia metsästäjiä ja luontoharrastajia. Laskennat järjestää Riista- ja kalatalouden tutkimuslaitos ja Suomen Riistakeskus.

Kenelle?

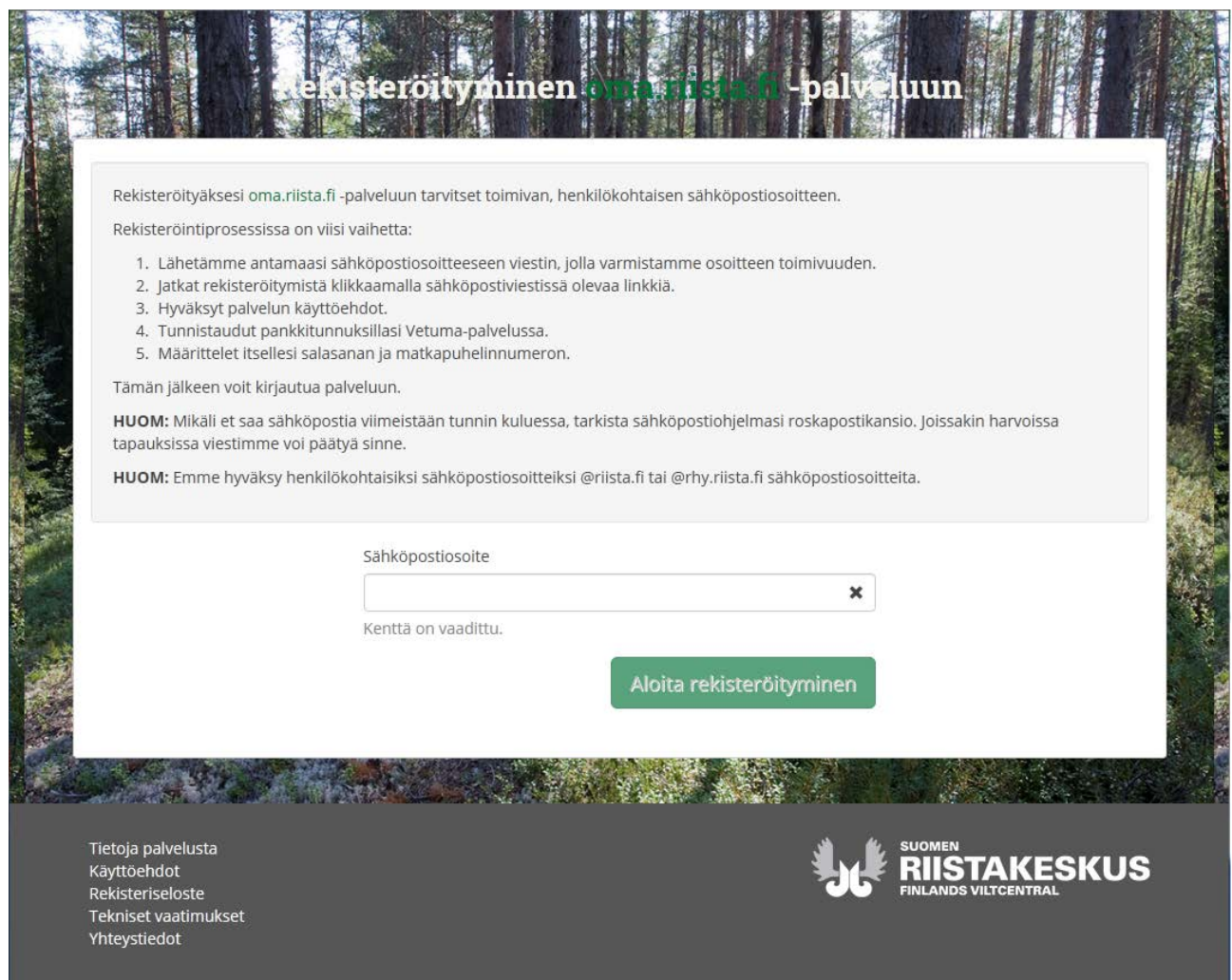
Laskentatietoja käytetään riistalajien runsauden arvioinnissa, metsästyksen säätelyssä ja saalistutkimuksessa.

3 TUNNUKSET JA SALASANA

Riistakolmiot -palveluun kirjaututaan **Oma riista** -tunnuksilla. Oma riista on Suomen riistakeskuksen ylläpitämä sähköisen asioinnin palvelu.

Rekisteröityminen

Rekisteröidy Oma riista-palvelun käyttäjäksi osoitteessa oma.riista.fi. Anna käyttäjätunnuksiksi oma henkilökohtainen ja toiminnassa oleva sähköpostiosoitteesi. Sähköpostiisi lähetetään viesti, jossa on linkki jolla voit jatkaa rekisteröitymistä. Palveluun tunnistautuminen tehdään pankkitunnuksilla.



Rekisteröityminen oma.riista.fi -palveluun

Rekisteröityäksesi oma.riista.fi -palveluun tarvitset toimivan, henkilökohtaisen sähköpostiosoitteen.

Rekisteröintiprosessissa on viisi vaihetta:

1. Lähetämme antamaasi sähköpostiosoitteeseen viestin, jolla varmistamme osoitteen toimivuuden.
2. Jatkat rekisteröitymistä klikkaamalla sähköpostiviestissä olevaa linkkiä.
3. Hyväksyt palvelun käyttöehdot.
4. Tunnistaudut pankkitunnuksillasi Vetuma-palvelussa.
5. Määrittelet itsellesi salasanan ja matkapuhelinnumeron.

Tämän jälkeen voit kirjautua palveluun.

HUOM: Mikäli et saa sähköpostia viimeistään tunnin kuluessa, tarkista sähköpostiohjelmasi roskapostikansio. Joissakin harvoissa tapauksissa viestimme voi päätyä sinne.


HUOM: Emme hyväksy henkilökohtaisiksi sähköpostiosoitteiksi @riista.fi tai @rhy.riista.fi sähköpostiosoitteita.

Sähköpostiosoite

Kenttä on vaadittu.

Aloita rekisteröityminen

Tietoja palvelusta
 Käyttöehdot
 Rekisteriseloste
 Tekniset vaatimukset
 Yhteystiedot

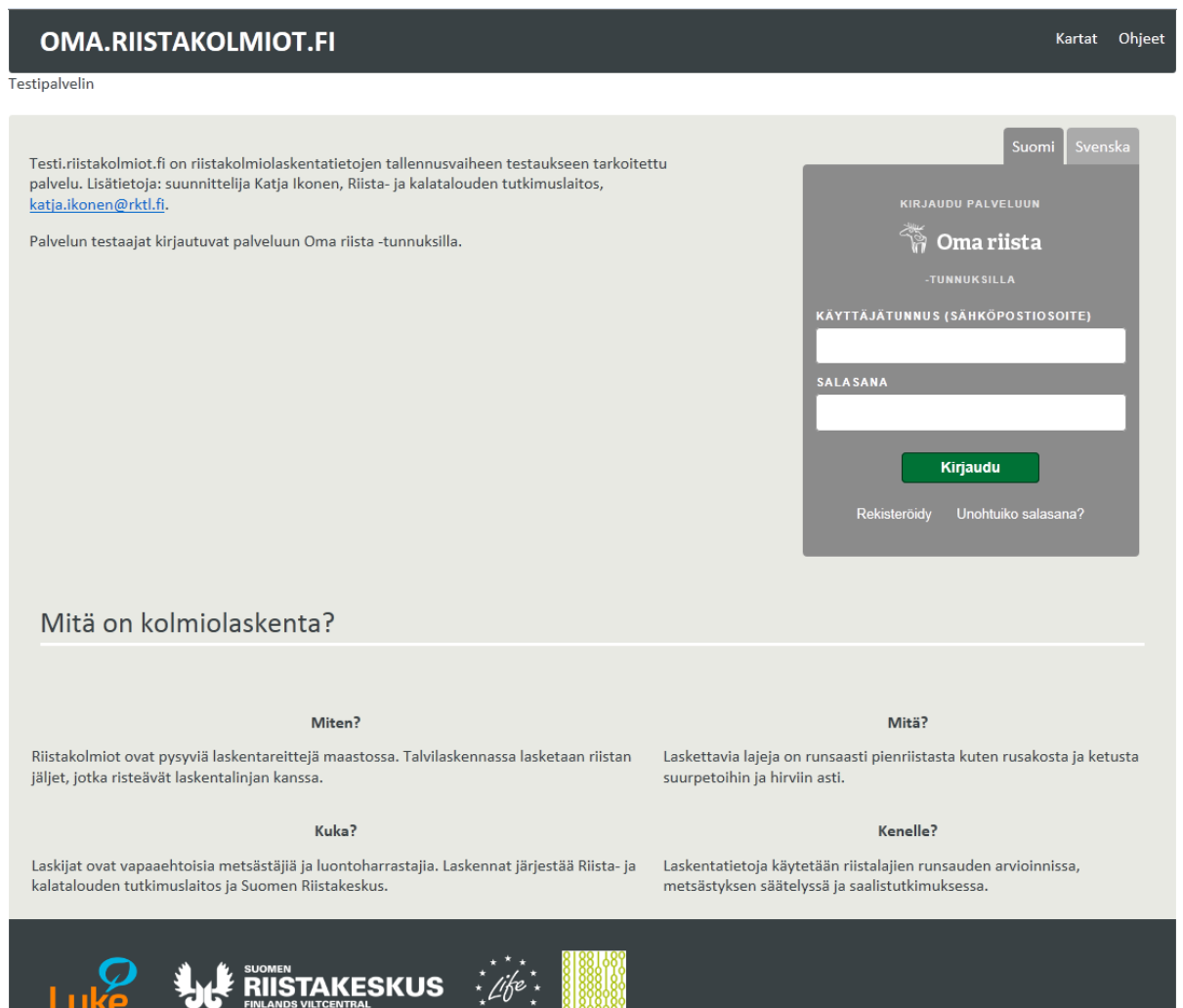
 **SUOMEN RIISTAKESKUS**
 FINLANDS VILTCENTRAL

4 KIRJAUTUMINEN

Oma.riistakolmiot.fi -palveluun kirjaututaan osoitteessa:

1. <http://oma.riistakolmiot.fi>
2. Kirjaudu palveluun antamalla tunnukseksi **sähköpostiosoitteesi** sekä **salasanasi** ja napsauta hiirellä **Kirjaudu**-painiketta

(tunnuksen ja salasanan saat rekisteröitymällä Oma riista -palveluun, katso kappale [3 Tunnukset ja salasana](#))



The screenshot shows the login page for Oma.riistakolmiot.fi. At the top, there is a header with the site name and navigation links for 'Kartat' and 'Ohjeet'. Below the header, there is a section for 'Testipalvelin' (Test environment) with a message in Finnish explaining that the site is for testing and providing contact information for Katja Ikonen. A login form is displayed on the right, with fields for 'KÄYTTÄJÄTUNNUS (SÄHKÖPOSTIOSOITE)' (Username/Email) and 'SALASANA' (Password), and a 'Kirjaudu' (Login) button. Below the form, there are links for 'Rekisteröidy' (Register) and 'Unohtuiko salasana?' (Forgot password?).

OMA.RIISTAKOLMIOT.FI Kartat Ohjeet


Testipalvelin

Testi.riistakolmiot.fi on riistakolmiolaskentatietojen tallennusvaiheen testaukseen tarkoitettu palvelu. Lisätietoja: suunnittelija Katja Ikonen, Riista- ja kalatalouden tutkimuslaitos, katja.ikonen@rktl.fi.

Palvelun testaajat kirjautuvat palveluun Oma riista -tunnuksilla.

Suomi Svenska

KIRJAUDU PALVELUUN

 **Oma riista**

-TUNNUKSILLA

KÄYTTÄJÄTUNNUS (SÄHKÖPOSTIOSOITE)





SALASANA

Kirjaudu

[Rekisteröidy](#) [Unohtuiko salasana?](#)

Mitä on kolmiolaskenta?

<p>Miten?</p> <p>Riistakolmiot ovat pysyviä laskentareittejä maastossa. Talvilaskennassa lasketaan riistan jäljet, jotka risteävät laskentalinjan kanssa.</p>	<p>Mitä?</p> <p>Laskettavia lajeja on runsaasti pienriistasta kuten rusakosta ja ketusta suurpetoihin ja hirviin asti.</p>
<p>Kuka?</p> <p>Laskijat ovat vapaaehtoisia metsästäjiä ja luontoharrastajia. Laskennat järjestää Riista- ja kalatalouden tutkimuslaitos ja Suomen Riistakeskus.</p>	<p>Kenelle?</p> <p>Laskentatietoja käytetään riistalajien runsauden arvioinnissa, metsästyksen säätelyssä ja saalistutkimuksessa.</p>

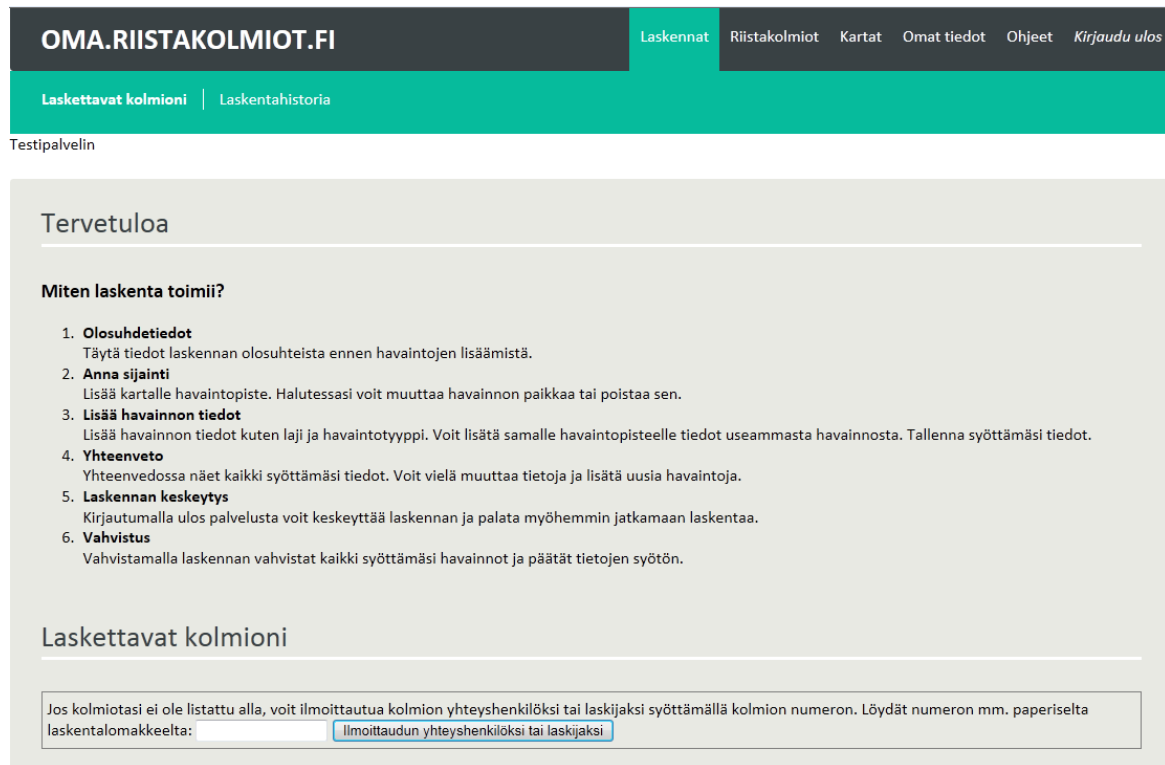





5 UNOHTUIKO SALASANA

Tunnuksia ja salasanoja hallinnoi sekä ylläpitää Suomen riistakeskuksen Oma riista -palvelu. Jos olet unohtanut salasanasi, niin pääset vaihtamaan sen osoitteessa oma.riista.fi. Uuden salasanan saat tilattua linkistä **Unohtuiko salasana?** Vastaavan linkin löydät myös Oma.riistakolmiot.fi -palvelun kirjautumissivulta. Linkki ohjaa sinut Oma riista -palveluun.

6 ALOITUSSIVU

Kirjaututtuasi oma.riistakolmiot.fi -palveluun, näet ohjeet miten laskenta toimii.



The screenshot shows the website's navigation bar with the following items: **OMA.RIISTAKOLMIOT.FI**, **Laskennat**, **Riistakolmiot**, **Kartat**, **Omat tiedot**, **Ohjeet**, and **Kirjaudu ulos**. Below the navigation bar, there are links for **Laskettavat kolmioni** and **Laskentahistoria**. The main content area is titled "Tervetuloa" and contains a section "Miten laskenta toimii?" with a numbered list of instructions:

- Olosuhdetiedot**
Täytä tiedot laskennan olosuhteista ennen havaintojen lisäämistä.
- Anna sijainti**
Lisää kartalle havaintopiste. Halutessasi voit muuttaa havainnon paikkaa tai poistaa sen.
- Lisää havainnon tiedot**
Lisää havainnon tiedot kuten laji ja havaintotyyppi. Voit lisätä samalle havaintopisteelle tiedot useammasta havainnosta. Tallenna syöttämäsi tiedot.
- Yhteenvedo**
Yhteenvedossa näet kaikki syöttämäsi tiedot. Voit vielä muuttaa tietoja ja lisätä uusia havaintoja.
- Laskennan keskeytys**
Kirjautumalla ulos palvelusta voit keskeyttää laskennan ja palata myöhemmin jatkamaan laskentaa.
- Vahvistus**
Vahvistamalla laskennan vahvistat kaikki syöttämäsi havainnot ja päätät tietojen syötön.

Below the list, there is a section "Laskettavat kolmioni" with a text box containing the following information:

Jos kolmiotasi ei ole listattu alla, voit ilmoittautua kolmion yhteyshenkilöksi tai laskijaksi syöttämällä kolmion numeron. Löydät numeron mm. paperiselta laskentalomakkeelta: [Ilmoittaudun yhteyshenkilöksi tai laskijaksi](#)

Laskennat

Voit katsoa **Laskettavat kolmiot** ja **Laskentahistorian**.

Riistakolmiot

Voit katsoa minkä kolmion/kolmioiden yhteyshenkilönä toimit. Näet myös ohjeen laskijoiden hallintaan.

Kartat

Voit katsoa riista- ja peltokolmioiden karttojen tilanteen. Valittavana kartat **Riistakolmioiden kesälaskenta**, **Riistakolmioiden talvilaskenta** ja **Peltokolmiolakenta**.

Raportit

Voit katsoa historiatietoa **Lasketuista kolmioista**. Valitse tarkasteluvuosi ja paina **Hae raportit** -painiketta.

Omat tiedot

Omat tiedot-valinnalla voit tarkistaa yhteystietojesi oikeellisuuden. Jos tiedoissasi on korjattavaa, voit tehdä korjaukset oma.riista.fi -palvelun kautta. Huomaa, että osa tiedoista ei ole muutettavissa, vaan ne haetaan suoraan väestötietojärjestelmästä.

Valokuvat-valinnalla voit lähettää Luonnonvarakeskukselle pienriistavalokuvia. Lähetettävien tiedostojen koko saa olla enintään 5 Mt.

Ohjeet

Ohje-valinnasta saat ohjelman käyttöohjeen luettavaksi ja tulostettavaksi. **Palautte**-valinnasta voit lähettää palautetta ohjelmasta ja tilata Luonnonvarakeskuksen uutiskirjeen.

7 LASKETTAVAT KOLMIONI

Aloitussivun (Laskennat - Laskettavat kolmioni) alareunassa näet laskettavat riistakolmiosi sekä kullekin kolmiolle nimetyn yhteyshenkilön.

Kolmioiden laskentatila voi olla



Kolmiolle liittyminen

Jos kolmiotasi ei ole listattu alla, voit ilmoittautua kolmion yhteyshenkilöksi tai laskijaksi syöttämällä kenttään kolmion numeron ja painamalla painiketta **Ilmoittaudun yhteyshenkilöksi tai laskijaksi**. Kolmion numeron löydät mm. paperiselta laskentalomakkeelta.

Laskettavat kolmioni

Jos kolmiotasi ei ole listattu alla, voit ilmoittautua kolmion yhteyshenkilöksi tai laskijaksi syöttämällä kolmion numeron. Löydät numeron mm. paperiselta laskentalomakkeelta: [Ilmoittaudun yhteyshenkilöksi tai laskijaksi](#)

900 Hankasalmen asema
ALOITTAMATTA

12.5.2014 - 22.8.2014 kesälaskenta
Hankasalmen riistanhoitoyhdistys
 Hanka Erä ja Sauvamäen Metsästäjät
 Kitta Marketta Suhonen
 puh. 0503676731

Siirry laskentaan

109 Nimetön 109
KESKEN

12.5.2014 - 22.8.2014 kesälaskenta
Keminmaan riistanhoitoyhdistys
 Alapaakkolan metsäystyseura Piilukot
 Harri Pitkänen
 puh. 0503264284

Jatka laskentaa

- **Rooli: Laskija**

Kun kolmiolle on ilmoitettu yhteyshenkilö, niin muut henkilöt ilmoittautuvat automaattisesti roolilla kolmion laskijoiksi. **Kolmion yhteyshenkilö hyväksyy laskijan tai hylkää pyynnön.** Yhteyshenkilö saa sähköpostilla tiedon laskijan oikeuksia pyytävästä henkilöstä.

Kolmiolle liittyminen

Millä roolilla toimit kolmiolla 900?

Yhteyshenkilö: Toimin kolmion laskennan yhteyshenkilönä. Minulle lähetetään kolmioon liittyvät laskentalomakkeet, ja voin myös osallistua laskentaan.

Laskija: Osallistun kolmion laskentaan.

Palaa
Ilmoittaudu

- **Rooli: Yhteyshenkilö**

Riistakolmiolla voi olla vain yksi yhteyshenkilö. **Yhteyshenkilö hyväksytään Luonnonvarakeskuksen toimesta.** Yhteyshenkilölle lähetetään kolmioon liittyvät laskentalomakkeet. Mikäli yhteyshenkilö vaihtuu ilmoittautumisen jälkeen, ilmoita siitä sähköpostilla osoitteeseen riistakolmiot@luke.fi. Yhteyshenkilö voi myös osallistua laskentaan.

Sinua on pyydetty hyväksymään seuraavat henkilöt kolmiolaskijoiksi

Toimit kolmion yhteyshenkilönä, joten hyväksyntääsi tarvitaan ennen kuin uudet laskijat pääsevät tarkastelemaan kolmion tietoja ja tekemään laskentamerkintöjä.

Laskijan oikeuksia pyytävä henkilö: **Kitta Suhonen**

Kolmio: **2. Sonkakoski**

Hylkää pyyntö
Hyväksy laskijaksi

8 LASKENNAN OLOSUHTEET

Ennen kuin pääset kirjaamaan havaintojasi järjestelmään, sinun pitää täyttää laskennan olosuhdetiedot (mm. laskenta-ajat ja sääolosuhteet).

Aloita painamalla **TÄYTÄ OLOSUHDETIEDOT** -painiketta

463 Pisavaaran luonnonpuisto
Laskennat Riistakolmiot Kartat Raportit Omat tiedot Ohjeet Kirjautu ulos

Laskennan aloitus | Keskeytä laskenta | Laskettavat kolmioni | Laskentahistoria

Testipalvelin

Kolmion tiedot


463 Pisavaaran luonnonpuisto | kesälaskenta

KOORDINAATIT (ETRS89-TM35FIN)
7355000:416000

ROVANIEMEN SEUDUN RIISTANHOITOYHDISTYS

Yhteyshenkilö: Kitta Suhonen

Muut tallentajat:



LASKENNAN OLOSUHTEET

Ennen kuin pääset kirjaamaan havaintojasi järjestelmään sinun pitää täyttää laskennan olosuhdetiedot.

Kysellemme muun muassa laskenta-aikoja ja sääolosuhteita.

TÄYTÄ OLOSUHDETIEDOT

Palaa/peruuta

- **Laskennan osallistujamäärä**
Kirjoita osallistujamäärä numeroin (numeerinen kenttä).
- **Laskijoiden nimet (ei pakollinen)**
Kirjoita laskijoiden nimet esimerkiksi pilkulla eroteltuna. Tämä tieto on vapaaehtoinen täyttää.
- **Laskenta-aika***
Laskenta-aika on **pakollinen kenttä** täyttää.
Napsauta hiirellä pvm-kenttään ja valitse avautuvasta kalenteri-ikkunasta oikea päivämäärä. Voit myös kirjoittaa päivämäärän muodossa pp.kk.vvvv. Napsauta hiirellä klo-kenttään ja valitse avautuvasta kellonaika-ikkunasta oikea aika tai syötä alkamis- ja päättymisaika muodossa tt:mm.

- **Lämpötila laskennan aikana**
Kirjoita lämpötila numeroin (numeerinen kenttä).
- **Tuuli**
Valitse alasetoalistasta oikea vaihtoehto vaihtoehto: tyyni, heikko, kohtalainen, kova.
- **Pilvisyys**
Valitse alasetoalistasta oikea vaihtoehto vaihtoehto: kirkas, puolipilvinen, pilvipouta, sadetta
- **Lisätietoja**
Voit kirjoittaa vapaasti muita kommentteja tai lisätietoja.

Lopuksi tallenna tiedot oikealla vaihtoehdolla

Tallenna ja merkitse laskennassa ohitetut linjan osat

Tallenna, ei laskennassa ohitettuja linjan osia

Mikäli valitsit vaihtoehdon **Tallenna ja merkitse laskennassa ohitetut linjan osat**, merkitse seuraavaksi kolmiolle ohitetut linjat. Napsauta hiirellä mistä ohituksen alkamispiste ja päättymispiste. Ohitukset tulevat kolmiolle punaisina viivoina. Lopuksi paina painiketta

Kaikki ohitetut osuudet on merkitty

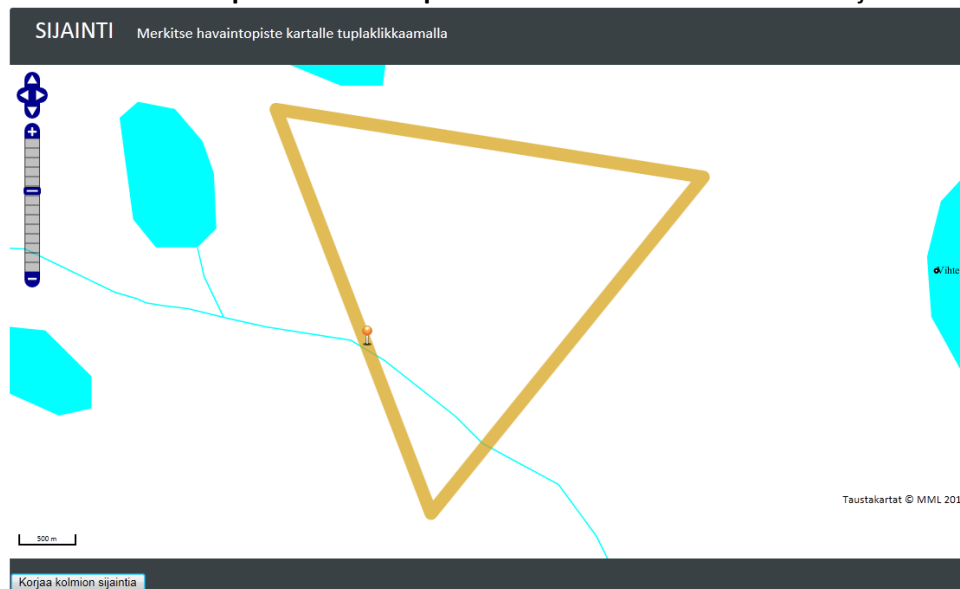
Tarvittaessa voit muokata syöttämiäsi tietoja valitsemalla **Päivitä tietoja** -painike.

9 LISÄÄ HAVAINNOT

Kun olosuhdetiedot on täytetty ja tallennettu, ilmestyy ikkunan oikeaan alanurkkaan **Aloita tai jatka laskentaa** -otsikon viereen painike **Lisää havainnot**. Mikäli laskennan aikana ei havaintoja ole tehty, voit valita painikkeen **Ei havaintoja**.

LISÄÄ HAVAINNOT

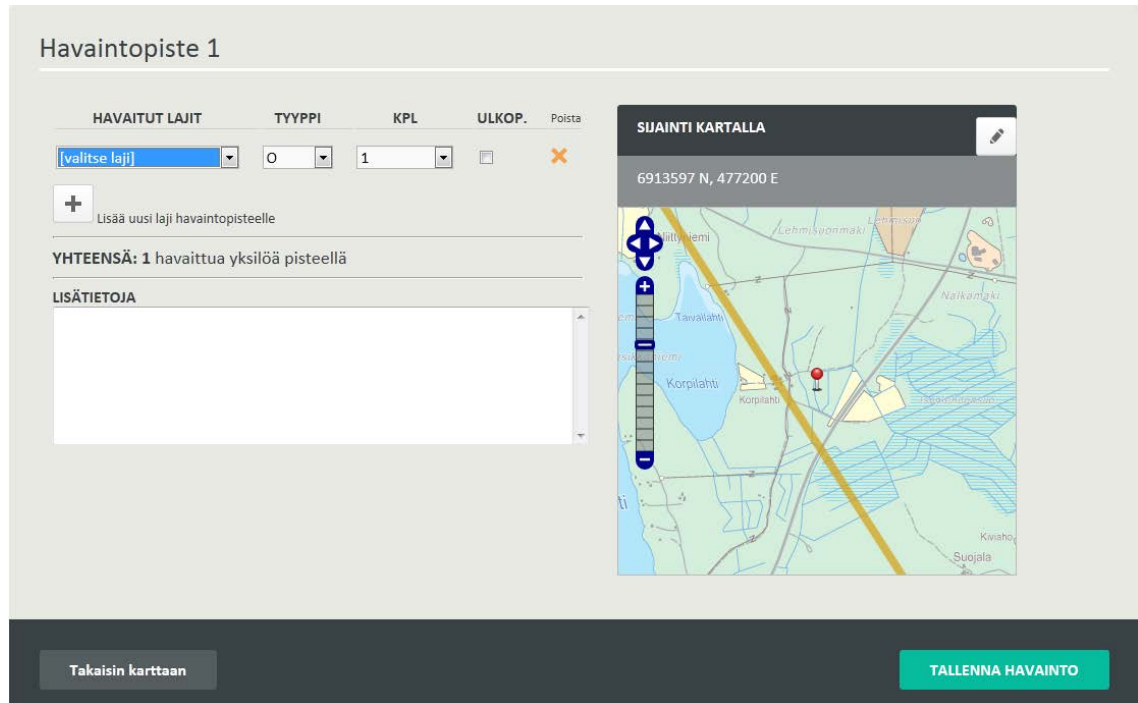
1. Karttaa voit lähentää tai loitontaa kartan vasemmassa reunassa olevalla zoomaus-palkilla sekä hiiren päällä olevalla rullaus-painikkeella.
2. **Merkitse havaintopiste kartalle tuplaklikkaamalla** hiirellä havainnon sijaintia.



Havaintopisteen muokkaus:

- Voit muuttaa havainnon sijaintipistettä painamalla painiketta **Muuta sijaintia**
→ osoita uusi sijainti tuplaklikkaamalla hiirellä
- Voit poistaa havainnon sijaintipisteen painamalla painiketta **Poista**
→ merkitty havaintopiste poistuu

3. LISÄÄ HAVAINNON TIEDOT -painikkeella pääset ilmoittamaan havaintopisteellä havaitut lajit



Havaintopiste 1

HAVAITUT LAJIT	TYYPPI	KPL	ULKOP.	Poista
[valitse laji]	O	1		X

+ Lisää uusi laji havaintopisteelle

YHTEENSÄ: 1 havaittua yksilöä pisteellä


LISÄTIETOJA

Takaisin karttaan

TALLENNA HAVAINTO

- **HAVAITUT LAJIT**
Valitse alavetovalikosta havaittu laji (lajit ovat aakkos-järjestyksessä). Voit myös kirjoittaa näppäimistöltä lajin nimen tai alkuosan nimestä.
- **TYYPPI**
Valitse alavetovalikosta havaintotyyppi

O	=	sukupuoli tuntematon
K	=	koiras
N	=	naaras
P	=	poikaslintu ilman emoa
O+p	=	sukupuoli tuntematon + poikue
K+p	=	koiras + poikue
N+p	=	naaras + poikue
NK+p	=	naaras ja koiras + poikue
(P)	=	(arvio poikuekoosta ilman emoa)
O+(p)	=	sukupuoli tuntematon + (arvio poikuekoosta)
K+(p)	=	koiras + (arvio poikuekoosta)
N+(p)	=	naaras + (arvio poikuekoosta)
NK+(p)	=	naaras ja koiras + (arvio poikuekoosta)

- **KPL**
Valitse alavetovalikosta ilmoitettavien havaintojen määrä. **HUOM!** Poikue-havainnoissa ilmoitetaan vain poikaisten lukumäärä (esim. N+3p = yksi naaras ja 3 poikasta). Suurin määrä on 30. Mikäli havaittua lajia on enemmän kuin 30, lisää uusi havaittu laji havaintopisteelle.
- **ULKOP.**
Laita rasti, jos havainto on tehty riistakolmion ulkopuolella
-  Lisää uusi laji havaintopisteelle
- **LISÄTIETOJA**
Lisätietoja-ruutuun voit kirjoittaa vapaamuotoisesti tietoa havainnoista (esim. 1 lintu kuollut).

TALLENNA HAVAINTO

Tallenna syöttämäsi tiedot havaintopisteelle painikkeella

10 YHTEENVETO

Yhteenveto-sivulla näet ilmoittamasi havaintopisteet sekä havaintotiedot.

Havaintopisteet ovat numerojärjestyksessä ikkunan vasemmalla palstalla. Napsauttamalla havaintopiste aktiiviseksi oikeaan palstaan tulee näkyviin kyseisen havaintopisteen havaintotiedot. Voit vielä tarvittaessa **poistaa havaintopisteen** tai **muokata tietoja**.

3 Haajaistenjärvi
Laskennat Riistakolmiot Kartat Raportit Omat tiedot Ohjeet Kirjautu ulos

Laskennan aloitus | Havainnon lisääminen | **Yhteenveto** | Tulostettava yhteenveto | Keskeytä laskenta | Laskettavat kolmioni | Laskentahistoria

Testipalvelin

YHTEENVETO

HAVAINTOPISTEET		
No.	Laji	Lkm
1	SEPELKYYHYK + 1 MUU	3
2	METSÄJÄNIS	1
3	TEERI	4
Yhteensä:		8

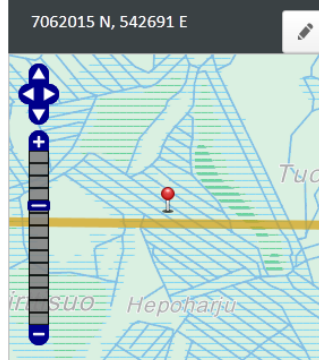
HAVAINTOPISTE 1

Poista havaintopiste Muokkaa tietoja

LAJI	TYYPPI	LKM	ULKOP.
Sepelkyyhyk	O	2	linjalla
Fasaani	K	1	linjalla

LISÄTIETOJA:

7062015 N, 542691 E



YHTEENSÄ: 3 havaittua yksilöä pisteellä

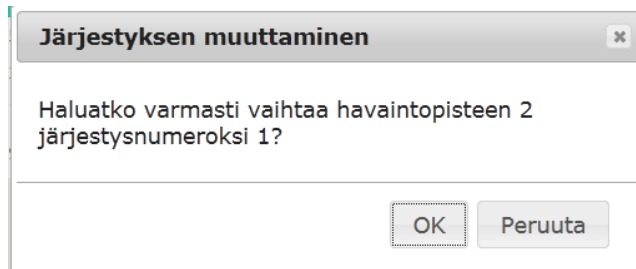
Jatka havaintojen kirjaamista:
Merkitse uusi havainto
Laskenta on valmis:
VAHVISTA

Merkitse uusi havainto

Lisää uusi havaintopiste ja havaintotiedot

Havaintopisteiden järjestyksen muuttaminen:

Havaintopisteiden numerojärjestystä voit tarvittaessa muuttaa vetämällä havaintopiste uuteen paikkaan. Saat vielä numerojärjestyksen muuttamisesta vahvistuspyynnön



VAHVISTA

Ilmoitat tutkijalle, että laskenta on valmis.



HUOMAA! Vahvistuksen jälkeen et pääse enää muokkaamaan tekemiäsi havaintoja tai ilmoittamaan uusia havaintoja.

HUOMAA!! Jos painoit vahingossa Vahvista-painiketta, sinulla on vielä 1 tunti aikaa perua vahvistus ja palata takaisin täyttämään havaintoja. Vahvistuksen peruminen tehdään riistakolmion yhteenveto-sivulta.

Kiitos vastauksistasi!

Havainnot on nyt tallennettu järjestelmään. Voit vielä palata [tarkastelemaan havaintojasi](#) tai [tulostaa niistä yhteenvedon](#). Tarvittaessa voit vielä seuraavan tunnin aikana palata korjaamaan antamiasi tietoja.

Lisätietoja:
suunnittelija Katja Ikonen, puh. 0295 327010

Luonnonvarakeskus www.luke.fi
Suomen riistakeskus www.riista.fi

[Palaa etusivulle](#)

Havaintopisteen tiedot puuttuvat

Mikäli kaikkien havaintopisteiden tietoja ei ole syötetty, et pääse vahvistamaan laskentaa valmiiksi. Yhteenvedo-sivu myös kertoo puuttuvista tiedoista.

1. Valitse aktiiviseksi havaintopiste, josta tiedot puuttuvat
2. Paina painiketta **Muokkaa tietoja**
3. Lisää havainnon tiedot ja lopuksi **Tallenna havainto**

3 Haajaistenjärvi Laskennat Riistakolmiot Kartat Raportit Omat tiedot Ohjeet Kirjaudu ulos

Laskennan aloitus | Havainnon lisääminen | **Yhteenvedo** | Tulostettava yhteenvedo | Keskeytä laskenta | Laskettavat kolmioni | Laskentahistoria

Testipalvelin

YHTENVETO

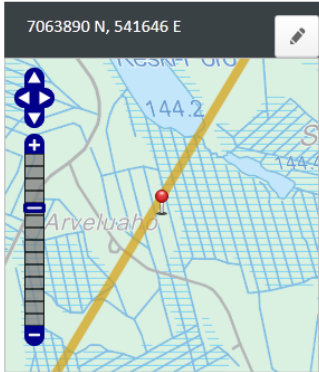
HAVAINTOPISTEET		
No.	Laji	Lkm
1	SEPELKYYHKY + 1 MUU	3
2	METSÄJÄNIS	4
3	TEERI	1
4	(Tiedot puuttuvat)	1
		Yhteensä: 8

HAVAINTOPISTE 4

Poista havaintopiste Muokkaa tietoja

LAJI	TYYPPI	LKM	ULKOP.
LISÄTIETOJA:			

7063890 N, 541646 E



YHTEENSÄ: 0 havaittua yksilöä pisteellä

Jatka havaintojen kirjaamista: Merkitse uusi havainto 1 HAVAINTOPISTEEN TIEDOT PUUTTUVAT